




PLAN ORIENTACYJNY TRASY OBJAZDU



OZNACZENIA:

-  miejsce zamknięcia drogi
-  skrzyżowanie na którym należy wprowadzić zmianę organizacji ruchu
-  trasa objazdu

Temat opracowania			MODERNIZACJA LINII KOLEJOWEJ E59 LOT C.2 NA ODCINKU WRONKI - KRZYŻ		
Temat rysunku			Plan orientacyjny - Przejazd w km 60,442 m. Mokrz		
Wykonawca robót			STRABAG Sp.z o.o. z siedzibą w Pruszkowie ul. Parzniewska 10, 05-800 Pruszków		
Jednostka projektowa		Z.H.P.U. "TRAK" inż. Agnieszka Kołodziej ul. Sikorskiego 28B/11		Nr arkusza 2	
Projektant		Agnieszka Kołodziej		SKALA: 1:500	